




**ROPIŠKIŲ AŽUOLAS**


Botaninis gamtos paveldo objektas

**Adresas:** Zarasų r. sav., Imbrado sen.

Lietuvos koordinatų sistema (LKS-94).

**Koordinatės:** X = 6185373, Y = 632840**Sutartiniai ženklai**

-  Gamtos paveldo objekto teritorija
-  Gamtos paveldo objekto buferinės (fizinės ar vizualinės) apsaugos zona
-  Žemės sklypo riba, unik. Nr.

**M 1:1 000**

**Duomenys:**  
© Valstybinė saugomų teritorijų tarnyba prie Aplinkos ministerijos, 2024 m.  
Lietuvos Respublikos teritorijos ortofotografinis  
M 1:10000 žemėlapis ORT10LT  
© VĮj Statybos sektoriaus vystymosi agentūra, 2022-2024 m.  
Georeferencinio pagrindo kadastro erdvinį duomenų rinkinys GRPK  
© Lietuvos Respublikos žemės ūkio ministerija, 2024 m.  
Nekilnojamojo turto kadastras  
© VĮ Registrų centras, 2025 m.

